

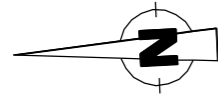
# Karte Blatt 2

Gemarkung Wört

zum Entwurf

FN Nr. 2018/4

Maßstab 1 : 500



1172  
GR

1178 GR

WEG

1179/10  
WBF  
neu 716 m<sup>2</sup>

1179/11  
WBF  
neu 714 m<sup>2</sup>

1179/12  
WBF  
neu 726 m<sup>2</sup>

1179/13  
WBF  
neu 726 m<sup>2</sup>

1179/14  
WBF  
neu 726 m<sup>2</sup>

1179/15  
WBF  
neu 701 m<sup>2</sup>

1179/16  
WBF  
neu 901 m<sup>2</sup>

1171  
SPO

1174

1179/9  
WBF  
neu 717 m<sup>2</sup>

S 1179 GR neu 1247 m<sup>2</sup> Talblick

1179/1  
WBF  
neu 593 m<sup>2</sup>

1179/8  
WBF  
neu 722 m<sup>2</sup>

1179/6  
WBF  
neu 705 m<sup>2</sup>

1179/5  
WBF  
neu 689 m<sup>2</sup>

1179/4  
WBF  
neu 675 m<sup>2</sup>

1179/3  
WBF  
neu 675 m<sup>2</sup>

1179/2  
WBF  
neu 590 m<sup>2</sup>

1179/7 neu 164 m<sup>2</sup> WEG

WEG

WEG

WAG

1180/10  
WBF

1180  
S

1180/11  
WBF

1180/12  
WBF

1180/13  
WBF

1180/14  
WBF

1180/15  
WBF

1187  
GR

**Käser**  
ingenieure

Öffentlich bestellter  
Vermessungsingenieur



Dipl.-Ing. (FH) Helmut Käser




Hintere Straße 18  
70734 Fellbach

Telefon 0711/957959-0  
Telefax 0711/957959-30

info@vermessung-fellbach.de  
www.vermessung-fellbach.de

gefertigt:  
Fellbach, 15.04.2019

Grenze  
vermarkt / unvermarkt

bestehenbleibend   
neu   
wegfallend 

Whs

25

Gar

Whs


27

Gar

Whs

29

Rotwiesenstraße  
1180



Der Plan ist urheberrechtlich geschützt. Vervielfältigung nur mit Zustimmung des Planerstellers.

Auftrag:

Plan: 120180211-01Karte-GK150419