

Gemeinde Wört  
Gemarkung Wört  
Ostalbkreis

---

# **BEBAUUNGSPLAN**

## **„Am Mühlbuck V“**

### **TEXTLICHE FESTSETZUNGEN**

und

### **ÖRTLICHE BAUVORSCHRIFTEN**

---

ingenieurbüro  
**matthias strobel**

gerberstraße 5  
73453 abtsgmünd

fon [07366] 96 96 – 10  
[www.ms-ingenieure.de](http://www.ms-ingenieure.de)



---

<b>Inhaltsverzeichnis</b>		Blatt
<b>1</b>	<b>Planungsrechtliche Festsetzungen</b>	<b>4</b>
1.0	Außerkraftsetzung bisheriger Bebauungsvorschriften	4
1.1	Art der baulichen Nutzung	4
1.2	Maß der baulichen Nutzung	4
1.3	Bauweise	6
1.4	Stellung der baulichen Anlagen	6
1.5	Überbaubare und nicht überbaubare Grundstücksflächen	7
1.6	Flächen für Stellplätze und Garagen	7
1.7	Nebenanlagen	7
1.8	Verkehrsflächen	7
1.9	Anschluss anderer Flächen an die Verkehrsflächen	8
1.10	Flächen für Versorgungsanlagen	8
1.11	Flächen oder Maßnahmen zum Schutz, zur Pflege, zur Entwicklung von Boden, Natur und Landschaft	8
1.12	Geh-, Fahr- und Leitungsrechte	9
1.13	Flächen zum Anpflanzen von Bäumen und Sträuchern (Pflanzgebot)	9
1.14	Flächen zur Herstellung des Straßenkörpers	10
<b>2</b>	<b>Örtliche Bauvorschriften</b>	<b>11</b>
2.1	Äußere Gestaltung	11
2.2	Werbeanlagen	12
2.3	Gestaltung und Nutzung der unbebauten Flächen	12
2.4	Außenantennen	13
2.5	Niederspannungsfreileitungen	13
2.6	Stellplatzverpflichtung	13
2.7	Anlagen zum Sammeln, Verwenden oder Versickern von Niederschlagswasser	14
<b>3</b>	<b>Nachrichtliche Übernahme / Hinweise</b>	<b>15</b>
3.1	Ordnungswidrigkeiten	15
3.2	Duldungspflicht	15
3.3	Baumpflanzungen	15
3.4	Artenschutz	15
3.5	Baugrund	16
3.6	Bodenschutz	16
3.7	Denkmalschutz	17
3.8	Grundwasser	17
3.9	Niederschlagswasserbeseitigung / Regenwasserbewirtschaftung	18
3.10	Dachbegrünungen	19
3.11	Zisternen / Brauchwasseranlagen	20
3.12	Wasserversorgung	20
3.13	Wärmepumpen, Klima-, Kühl- und Lüftungsgeräte	20
3.14	Baulärm	20
3.15	Bauliche Sicherungsmaßnahmen gegen Naturgewalten	20
<b>4</b>	<b>Anlagen</b>	<b>22</b>
4.1	Gebäudeschnitt (Muster)	22
4.2	Pflanzlisten	24

## **Rechtsgrundlagen**

- **BauGB:** Baugesetzbuch in der Fassung der Bekanntmachung vom 03.11.2017 (BGBl. I S. 3634), zuletzt geändert durch Gesetz vom 4. Januar 2023 (BGBl. I Nr. 6).
- **BauNVO:** Baunutzungsverordnung in der Fassung der Bekanntmachung vom 21.11.2017 (BGBl. I S. 3785), zuletzt geändert durch Gesetz vom 4. Januar 2023 (BGBl. I Nr. 6).
- **LBO:** Landesbauordnung Baden-Württemberg in der Fassung der Bekanntmachung vom 05.03.2010 (GBl. S. 357, 358 ber. S. 416), zuletzt geändert durch Gesetz vom 7. Februar 2023 (GBl. S. 26, 41).
- **PlanzV:** Planzeichenverordnung in der Fassung der Bekanntmachung vom 18.12.1990 (BGBl.1991 I S. 58), zuletzt geändert durch Gesetz vom 14. Juni 2021 (BGBl. I S. 1802).
- **GemO:** Gemeindeordnung Baden-Württemberg in der Fassung vom 24.07.2000 (GBl. S. 578, ber. S. 698), zuletzt geändert durch Gesetz vom 7. Februar 2023 (GBl. S. 26, 42).

# 1 Planungsrechtliche Festsetzungen

(§ 9 Abs. 1 BauGB und BauNVO)

## 1.0 Außerkraftsetzung bisheriger Bebauungsvorschriften

Mit Inkrafttreten dieses Bebauungsplans werden alle innerhalb dieses Geltungsbereiches liegenden zeichnerischen und textlichen Bebauungsvorschriften und örtlichen Bauvorschriften des Bebauungsplanes „Sport- und Freizeitgelände Wört“ aufgehoben und außer Kraft gesetzt und durch die nachfolgenden Regelungen ersetzt.

## 1.1 Art der baulichen Nutzung

(§ 9 Abs. 1 Nr. 1 BauGB und § 1 BauNVO)

### 1.1.1 Festsetzung der Baugebiete (§ 1 Abs. 2 u. 3 BauNVO)

Siehe Einschrieb im Lageplan.

**WA:** - Allgemeine Wohngebiete (§ 4 BauNVO)

### 1.1.2 Zulässig sind:

**WA:** - Wohngebäude  
- die der Versorgung des Gebietes dienenden Läden, Schank- und Speisewirtschaften sowie nicht störenden Handwerksbetriebe  
- Anlagen für kirchliche, kulturelle, soziale, gesundheitliche und sportliche Zwecke

### 1.1.3 Ausnahmsweise können zugelassen werden:

**WA:** - Betriebe des Beherbergungsgewerbes  
- sonstige nicht störende Gewerbebetriebe  
- Anlagen für Verwaltungen

### 1.1.4 Ausschluss allgemein zulässiger Nutzungen (§ 1 Abs. 5 BauNVO)

Folgende allgemein zulässigen Nutzungen sind nicht zulässig:

**WA:** - keine

### 1.1.5 Ausschluss ausnahmsweise zulässiger Nutzungen (§ 1 Abs. 6 Nr. 1 BauNVO)

Folgende ausnahmsweise zulässigen Nutzungen sind nicht Bestandteil des Bebauungsplanes und damit nicht zulässig:

**WA:** - Gartenbaubetriebe  
- Tankstellen

## 1.2 Maß der baulichen Nutzung

(§ 9 Abs. 1 Nr. 1 BauGB und § 16-21a BauNVO)

Siehe Einschriebe im Lageplan.

Im Lageplan sind nach § 16 Abs. 2 BauNVO festgesetzt:

1. Höhe baulicher Anlagen (§ 18 BauNVO)
2. Grundflächenzahl (§ 19 BauNVO)
3. Anzahl der Vollgeschosse (§ 20 BauNVO)

#### 1.2.1 Höhenlage und Höhe baulicher Anlagen

(§ 9 Abs. 3 BauGB und § 18 BauNVO)

Siehe Einschriebe im Lageplan.

##### *Bezugshöhe (BZH):*

Die Bezugshöhe (BZH) ist der untere Bezugspunkt für die Trauf- und Gebäudehöhenfestsetzung in Meter über Normalhöhennull (m. ü. NHN) und wurde für jedes geplante Baugrundstück durch Eintrag im Lageplan definiert.

Die Bezugshöhe ist keine Vorgabe für eine Erdgeschossfußbodenhöhe (EFH), diese kann frei gewählt werden.

##### *Traufhöhe (TH):*

Die Traufhöhe ist der senkrechte Abstand von der festgelegten Bezugshöhe (BZH) bis zum fiktiven Schnittpunkt der Außenwand mit der Dachhaut (Traufe) des Hauptdaches oder bis zum oberen Abschluss der Wand (Attika etc.).

Bei Pultdachgebäuden ist dies die niedrigere Dachseite.

Als Traufhöhe wird festgesetzt:

**WA :** max. 6,50 m

##### *Gebäudehöhe (GH):*

Die Gebäudehöhe / Höhe der baulichen Anlage ist der senkrechte Abstand von der festgelegten Bezugshöhe (BZH) bis zum höchsten Punkt des Gebäudes / der baulichen Anlage (First / Attika etc.).

Als maximale Gebäudehöhe / Höhe der baulichen Anlage (GH) wird festgesetzt:

**WA:** - in Abhängigkeit der Dachneigung (DN)

DN	0 – 5°:	GH max. 6,50 m
DN	über 5° – 15°:	GH max. 7,50 m
DN	über 15° – 30°:	GH max. 8,50 m
DN	über 30°:	GH max. 9,00 m

Bei Dächern mit unterschiedlicher Dachneigungen (DN) ist die Dachfläche mit der geringsten Neigung maßgebend.

Garagen und Carports sowie freistehende Nebenanlagen außerhalb der überbaubaren Grundstücksflächen (Baufenster) dürfen eine Gebäudehöhe von 4,0 m bezogen auf die für das Baugrundstück maßgeblich festgesetzte Bezugshöhe (BZH) nicht überschreiten.

Technisch notwendige Anlagen (Schornsteine, Antennen, etc.) dürfen die max. zulässige Gebäudehöhe um bis 1,0 m überschreiten, sofern diese die tatsächlich ausgeführte Gebäudehöhe um max. 1,0 m überragen.

Dachaufbauten zur Nutzung der Sonnenenergie (Solar- und Photovoltaikanlagen etc.) dürfen die max. zulässige Gebäudehöhe auf Flach- und Pultdächern um bis zu 0,5 m überschreiten, sofern diese die Dachhaut / Attika um max. 0,5 m überragen.

#### 1.2.2 Grundflächenzahl (GRZ)

(§ 19 Abs. 1 BauNVO)

Siehe Einschrieb im Lageplan.

Als maximale Grundflächenzahl (GRZ) wird festgesetzt:

**WA :** 0,4

#### 1.2.3 Anzahl Vollgeschosse (VG)

(§ 20 Abs. 1 BauNVO)

Siehe Einschrieb im Lageplan.

Als maximale Anzahl von Vollgeschossen (VG) wird festgesetzt:

**WA :** II

### 1.3 Bauweise

(§ 9 Abs. 1 Nr. 2 BauGB und § 22 BauNVO i.V.m. § 9 Abs. 1 Nr. 2a BauGB)

Siehe Einschrieb im Lageplan.

#### **a** abweichende Bauweise (a) nach § 22 Abs. 4 BauNVO

Die Gebäude müssen im Sinne der offenen Bauweise mit seitlichem Grenzabstand errichtet werden.

Die max. zulässige Gebäudelänge der Hauptgebäude für Einzel-, Doppel-, Reihenhäuser und sonstige Hausgruppen (ohne Garagen / Carports) beträgt 18,0 m.

Für Garagen und Carports innerhalb der überbaubaren Grundstücksflächen (Baufenster) sind ausschließlich an den seitlichen Nachbargrenzen bei von der Verkehrsfläche abfallendem Bestandsgelände keine Abstandsflächen erforderlich, sofern deren Wandhöhe max. 3,0 m und die Wandfläche des Gebäudes oberhalb des Sockel max. 25 m<sup>2</sup> und inkl. des über das Urgelände herausragenden, vom Nachbargrundstück aus sichtbaren Sockel max. 30 m<sup>2</sup> beträgt. In diesem Fall ist für die Ermittlung der Wandhöhe als unterer Höhenbezugspunkt der fiktive Schnittpunkt der verlängerten Wand entlang der angebauten Grundstücksgrenze mit dem Fahrbahnrand der öffentlichen Verkehrsfläche zugrunde zu legen. (vgl. Musterschnitte / Schemaskizze im Anhang).

### 1.4 Stellung der baulichen Anlagen

(§ 9 Abs. 1 Nr. 2 BauGB)

Siehe Einzeichnung im Lageplan.

Die Hauptgebäuerichtungen (Hauptfirstrichtungen) sind einzuhalten.

Ausgenommen sind Garagen, Carports und Nebenanlagen.

Eine Abweichung von max. 5° zur festgelegten Richtung ist zulässig.

## 1.5 Überbaubare und nicht überbaubare Grundstücksflächen

(§ 9 Abs. 1 Nr. 2 BauGB)

Siehe Einzeichnung im Lageplan.

Die überbaubaren Grundstücksflächen sind durch Baugrenzen bestimmt (§ 23 Abs. 1 BauNVO).

## 1.6 Flächen für Stellplätze und Garagen

(§ 9 Abs. 1 Nr. 4 BauGB / § 12 BauNVO)

### a) Stellplätze

Stellplätze sind sowohl innerhalb als auch außerhalb der überbaubaren Grundstücksflächen (Baufenster) zulässig.

### b) Garagen / Carports

Garagen und Carports sind sowohl innerhalb als auch außerhalb der überbaubaren Grundstücksflächen (Baufenster) zulässig.

Garagen und Carports müssen zu Grundstücksgrenzen von öffentlichen Verkehrsflächen grundsätzlich einen Mindestabstand von 1,5 m sowie landwirtschaftlich genutzten Grundstücken oder Wirtschafts- / Feldwegen von mind. 0,5 m einhalten.

Garagen müssen zudem auf ihrer Zufahrtsseite einen Mindestabstand von 5,0 m zu Grundstücksgrenzen von öffentlichen Verkehrsflächen einhalten.

Carports im Sinne der o.g. Festsetzung sind mind. auf ihrer Zufahrtsseite (ohne Tor) sowie einer Seitenwand offen herzustellen.

## 1.7 Nebenanlagen

(§ 9 Abs. 1 Nr. 4 + 22 BauGB u. § 14 BauNVO)

### a) Nebenanlagen

Alle oberirdischen und untergeordneten Nebenanlagen [§ 14 Abs. 1 BauNVO] sind in einem Abstandsbereich von 1,5 m zu den Grundstücksgrenzen von öffentlichen Verkehrsflächen nur bis zu einer Höhe (Oberkante) von 0,8 m über dem jeweils nächstgelegenen, direkt angrenzenden Straßenniveau (Randsteinhöhe an der Grundstücksgrenze) zulässig.

*Hinweis: Bei der Errichtung von ggf. auch verfahrensfrei zulässigen Nebenanlagen sind insbesondere bei Gebäuden (Schuppen, Gewächshäuser etc.) u.a. die Abstandsflächenregelungen gem. § 6 LBO (max. Länge und Wandfläche etc. von grenznahen Bebauungen) zu beachten.  
Die Vorschriften des Nachbarrechtsgesetzes (NRG BW) Baden-Württemberg (NRG) sind ebenfalls zu beachten.*

## 1.8 Verkehrsflächen

(§ 9 Abs. 1 Nr. 11 BauGB)

Siehe Einzeichnung im Lageplan.

Die Unterteilung der Verkehrsflächen in Fahrbahnen, Wege, Mischverkehrs- und Verkehrsgrünflächen sind nachrichtliche Wiedergaben bzw. sind nicht Gegenstand der Festsetzung.

### 1.9 Anschluss anderer Flächen an die Verkehrsflächen

(§ 9 Abs. 1 Nr. 11 BauGB)

Siehe Einzeichnung im Lageplan.

Die Zufahrt über öffentlichen Wirtschaftswege, Geh- und Radwege etc. die Baugrundstücke an den im Lageplan gekennzeichneten Stellen ist nicht zulässig.

### 1.10 Flächen für Versorgungsanlagen

(§ 9 Abs. 1 Nr. 12 BauGB)

Siehe Einzeichnung im Lageplan.

Zweckbestimmung Elektrizität (Umspannstation der Energieversorgung).

Zweckbestimmung temporäre Aufstellfläche für Anwohnermüllbehälter bis zur Abholung / Leerung durch das Entsorgungsunternehmen.

### 1.11 Flächen oder Maßnahmen zum Schutz, zur Pflege, zur Entwicklung von Boden, Natur und Landschaft

(§ 9 Abs. 1 Nr. 20 BauGB)

#### a) Interne Vermeidungs- und Kompensationsmaßnahmen

- Artenschutz

Eine Rodung evtl. vorhandener Gehölze im Plangebiet ist nur im Zeitraum von 01. Oktober bis einschließlich 28. Februar zulässig.

- Boden

Der Oberboden innerhalb des Baufeldes und evtl. Lagerflächen ist vor Baubeginn fachgerecht abzutragen, seitlich zu lagern und nach der Baumaßnahme auf dem Baugrundstück wieder einzubauen.

- Außenbeleuchtung

Außenbeleuchtungen (Hof- und Straßenbeleuchtungen etc.) sind mit einer den allgemein anerkannten Regeln der Technik entsprechenden insektenfreundlichen Beleuchtung auszustatten (Farbtemperatur bis ca. 2.700 Kelvin).

- Materialien

Schadstoffabgebende Dachdeckungen oder Fassadenverkleidungen aus Zink, Blei, Kupfer etc. sind unzulässig.

- Amphibienschutz

Gullydeckel, Schachtabdeckungen, Licht- und Lüftungsschächte sind mit kleintier- und amphibienschützenden engmaschigen / engstrebigem Abdeckungen zu versehen

- Einfriedungen

Einfriedungen müssen die Durchlässigkeit für Kleintiere (Igel, Amphibien etc.) im Bodenbereich bis zu einer Höhe von mind. 0,1 m ermöglichen.

- Wasserdurchlässigkeit von Befestigungen

PKW - Stellplätze und Zufahrten sind wasserdurchlässig aus Dränbetonsteinen (haufwerkporige Steine mit wasserdurchlässigen Hohlräumen), Sickerfugen-, Rasengitterpflaster oder Schotterrasen auf Kies-, Sand- oder Schotterbetten her-



zustellen.

Stellplätze, Zufahrten und Umschlagplätze für LKW sowie gewerbliche Umschlag- und Lagerplätze sind wasserundurchlässig herzustellen und an die öffentliche Mischwasserkanalisation anzuschließen.

- a) Externe Ausgleichs- und Kompensationsmaßnahmen  
(Nachrichtliche Wiedergabe)
- Keine

### 1.12 Geh-, Fahr- und Leitungsrechte

(§ 9 Abs. 1 Nr. 21 BauGB)

Siehe Einzeichnung und Einschrieb im Lageplan.

- a) Leitungsrecht 1 (LR 1)

Leitungsrecht (LR) zu Gunsten der Gemeinde Wört zur Erstellung und Unterhaltung von unterirdischen Ver- und Entsorgungsleitungen.

Das Recht ist übertragbar.

Die Erstellung von Gebäuden und sonstigen baulichen Anlagen wie Stellplätzen, Stützmauern, wesentlichen Auffüllungen / Abgrabungen sowie tiefwurzelnden Bepflanzungen etc. innerhalb des Leitungsschutzstreifens sind nur mit ausdrücklicher Zustimmung des Leitungsträgers zulässig.

### 1.13 Flächen zum Anpflanzen von Bäumen und Sträuchern (Pflanzgebot)

(§ 9 Abs. 1 Nr. 25 a in Verb. mit § 9 Abs. 1 Nr. 25 b BauGB)

Siehe Einzeichnungen im Lageplan.

Abgehende Bepflanzungen sind innerhalb einer Vegetationsperiode entsprechend zu ersetzen. Erhaltene Bäume werden angerechnet.

Die eingezeichneten Baumstandorte sind variabel, die Art und Anzahl je Baugrundstück ist verbindlich einzuhalten.

*Hinweis: Die Regelungen des Nachbarrechtsgesetzes Baden-Württemberg (NRG) zu Pflanzabständen etc. sind ebenfalls zu beachten.*

- a) Pflanzgebot 1 (PFG 1)  
Durchgrünung des Baugebietes

Anpflanzung von Laubgehölzen gem. Einzeichnung im Lageplan.



Dauerhafte Anpflanzung und Erhaltung eines mind. klein- bis mittelkronigen heimischen Laubbaums (kein Obst- oder Nadelbaum).



Dauerhafte Anpflanzung und Erhaltung eines heimischen Obsthochstamms.

- b) Pflanzgebot 2 (PFG 2)  
Dachbegrünung

Flachdächer und flach geneigte Dächer von Garagen bis einschließlich 10° Dachneigung sind dauerhaft extensiv zu begrünen.

Terrassen, Lichtkuppeln, technische Aufbauten (Klima- und Lüftungsgeräte etc.) sind bis zu max. 25 % der Dachfläche ohne Begrünung zulässig.

---

Der Aufbau der Substratschicht muss mind. 12 cm betragen und ist mit einer trockenheitsverträglichen und widerstandsfähigen sowie artenreichen, buntblühenden und rasenbildenden Saatgutmischung einzusäen und dauerhaft zu unterhalten.

#### **1.14 Flächen zur Herstellung des Straßenkörpers**

(§ 9 Abs. 1 Nr. 26 BauGB)

Siehe Einzeichnung im Lageplan.

Flächen für Aufschüttungen und Abgrabungen / Böschungen, Stützmauern und Betonstützen der Randsteine zur Herstellung von öffentlichen Verkehrsanlagen sind ggf. auf den angrenzenden Grundstücken vorgesehen und entschädigungslos zu dulden.

### **Ausfertigungsvermerk**

Aufgestellt und ausgefertigt

Wört, den \_\_.\_\_.2023

---

Thomas Saur, Bürgermeister

## 2 Örtliche Bauvorschriften

### (§ 74 LBO)

### 2.1 Äußere Gestaltung

#### (§ 74 Abs. 1 Nr. 1 LBO)

Zusammengebaute Gebäude (Doppel- und Reihenhäuser etc.) sind durchgängig mit der gleichen Dachform und Dachneigung zu errichten und gestalterisch aufeinander abzustimmen.

#### 2.1.1 Dächer

##### a) Dachformen

Folgende Dachformen sind zulässig:

**WA:** Sattel- (SD), Walm (WD), Zelt- (ZD), Pult- (PD) und Flachdächer (FD).

Versetzte Pultdächer sind zulässig, sofern die festgesetzten Trauf- und Gebäudehöhen sowie die jeweilige Dachneigung eingehalten werden und der senkrechte Versatz der Dachflächen max. 1,5 m beträgt.

##### b) Dachneigungen

Folgende Dachneigungen (DN) sind einzuhalten:

<b>WA:</b>	Flachdach (FD):	0° - 5°
	Pultdach (PD):	5° - 10°
	Walm- (WD) / Zeltdach (ZD):	10° - 20°
	Satteldach (SD):	20° - 40°

##### a) Dachaufbauten / Querbauten (Seiten- bzw. Zwerchgiebel)

Dachaufbauten sind nur bei Dachneigung des Hauptdaches über 25° zulässig.

Die Summe aller Aufbauten und Einschnitte dürfen je Dachseite zusammen 2/3 der jeweiligen Länge des Gebäudes (bei Doppel- und Reihenhäuser jeder Wohneinheit bzw. jeden Teiles des Gebäudes) nicht überschreiten.

Der senkrechte Abstand zum First muss mind. 0,5 m, der waagrechte Abstand zur äußeren Giebelwand des Gebäudes / Hausgruppe und zu anderen Aufbauten oder Einschnitten mind. 1,5 m betragen.

Die Form der Dachaufbauten (Flachdach-, Giebel-, Schleppgaube etc.) ist nicht eingeschränkt.

##### b) Dacheinschnitte

Die Summe aller Aufbauten und Einschnitte darf zusammen 2/3 der jeweiligen Länge des Gebäudes (bei Doppel- und Reihenhäuser jeder Wohneinheit bzw. jeden Teiles des Gebäudes) nicht überschreiten.

Der senkrechte Abstand zum First muss mind. 1,0 m, der waagrechte Abstand zur äußeren Giebelwand des Gebäudes / Hausgruppe und zu anderen Aufbauten oder Einschnitten mind. 1,5 m betragen.

c) Dachdeckung

Zur Dachdeckung dürfen nur Betondachsteine oder Tonziegel in naturroten, rot-braunen, grauen, anthrazitfarbenen und schwarzen Farbtönen mit nicht stark glänzenden oder reflektierenden Oberflächen verwendet werden.

Für Dacheindeckungen bis 15° Dachneigung sind auch andere Materialien zulässig. Photovoltaik und Solaranlagen sind grundsätzlich zulässig.

d) Solar- und Photovoltaikanlagen

Dachaufbauten zur Nutzung der Sonnenenergie (Solar- und Photovoltaikanlagen) dürfen die Dachhaut / Attika des jeweiligen Gebäudes um max. 0,5 m überragen.

e) Dachbegrünung

Flachdächer und flach geneigte Dächer sind dauerhaft extensiv zu begrünen (siehe Pflanzgebot 2).

2.1.2 Fassaden

Fassaden sind in weißen oder sonstigen hellen aber gedeckten Farbtönen (gelb, beige, braun, rot oder ähnlich bzw. holzfarben) zu halten.

Grelle oder dunkle Farben (anthrazit, schwarz etc.), stark glänzende oder reflektierende Materialien sind unzulässig.

## 2.2 Werbeanlagen

(§ 74 Abs. 1 Nr. 2 LBO)

Es sind nur Werbeanlagen bis max. 1,0 m<sup>2</sup> Fläche je Grundstück zulässig.

Werbeanlagen auf Dächern oder mit grellem, bewegtem oder wechselndem Licht sind grundsätzlich unzulässig.

Ihre Höhe (Oberkante) darf die maßgebliche Bezugshöhe des Baugrundstückes um max. 3,0 m überragen.

## 2.3 Gestaltung und Nutzung der unbebauten Flächen

(§ 74 Abs. 1 Nr. 3 LBO)

2.3.1 Gestaltung der unbebauten Flächen

Die nicht überbauten Flächen mit Ausnahme der Flächen für Zugänge, Zufahrten, Nebenanlagen und Stellplätze sind als Grünflächen anzulegen und gärtnerisch zu unterhalten. Hierzu sind ausschließlich heimische (autochthone) Pflanzen zu verwenden.

Lose Material- und Steinschüttungen bzw. flächenhafte Stein-/ Kies-/ Split- und Schottergärten etc. sind unzulässig. Ausgenommen hiervon sind Spritzschutzstreifen mit einer Breite von max. 0,5 m, welche direkt angrenzend an die Gebäude verlaufen.

Versiegelungen und Befestigungen sind grundsätzlich weitestgehend zu vermeiden bzw. auf das unbedingt erforderliche Minimum zu reduzieren.

Eine Ableitung von Oberflächenwasser von den Privatgrundstücken (Stellplätzen, Zufahrten etc.) auf die öffentlichen Verkehrsflächen ist unzulässig.

### 2.3.2 Aufschüttungen, Abgrabungen und Stützmauern

Grundsätzlich müssen Stützmauern und Böschungen zu Flurstücksgrenzen von öffentlichen Verkehrsflächen (Wirtschafts- / Feldwege, Geh- u. Radwege, sonstige Straßen etc.) oder öffentlichen Grünflächen einen Abstand von 0,25 m einhalten.

In einem Abstandsbereich von 1,5 m zu bzw. entlang von Grundstücksgrenzen zu Verkehrsflächen sind Aufschüttungen und Stützmauern insgesamt nur bis zu einer Höhe (Oberkante) von 0,8 m zulässig.

Diese sind im geneigten Gelände / bei geneigten Verkehrsflächen so abzustufen bzw. der Straßenneigung anzupassen, dass sie an keinem Punkt innerhalb des Abstandsbereichs die oben genannte Höhe überschreiten.

*Hinweis: Die Vorschriften des Nachbarrechtsgesetzes (NRG BW) Baden-Württemberg (NRG) sind ebenfalls zu beachten.*

### 2.3.3 Einfriedungen

Grundsätzlich müssen Einfriedungen zu Flurstücksgrenzen von öffentlichen Verkehrsflächen (Wirtschafts- / Feldwege, Geh- u. Radwege, sonstige Straßen etc.) oder öffentlichen Grünflächen einen Abstand von 0,25 m einhalten.

In einem Abstandsbereich von 1,5 m zu bzw. entlang von Grundstücksgrenzen zu Verkehrsflächen sind Einfriedungen inkl. Aufschüttungen und Stützmauern insgesamt nur bis zu einer Höhe (Oberkante) von 0,8 m über dem jeweils nächstgelegenen, direkt angrenzenden Straßenniveau (Randsteinhöhe an der Grundstücksgrenze) zulässig.

Diese sind im geneigten Gelände / bei geneigten Verkehrsflächen so abzustufen bzw. der Straßenneigung anzupassen, dass sie an keinem Punkt innerhalb des Abstandsbereichs die oben genannte Höhe überschreiten.

*Hinweis: Die Vorschriften des Nachbarrechtsgesetzes Baden-Württemberg (NRG) sind ebenfalls zu beachten.*

## 2.4 Außenantennen

(§ 74 Abs. 1 Nr. 4 LBO)

Parabolantennen sind nur auf Dächern und an Gebäudewänden zulässig. Sie müssen farblich auf die Fassade bzw. Dacheindeckung angepasst werden.

## 2.5 Niederspannungsfreileitungen

(§ 74 Abs. 1 Nr. 5 LBO)

Niederspannungs- und Telekommunikationsfreileitungen sind unzulässig.

## 2.6 Stellplatzverpflichtung

(§ 74 Abs. 2 Nr. 2 LBO)

Die Zahl der notwendigen Stellplätze wird wie folgt bestimmt:

- pro Wohnung bis einschl. 50 m<sup>2</sup> Wohnfläche: 1 Stellplatz
- pro Wohnung über 50 m<sup>2</sup> Wohnfläche: 2 Stellplätze

Gefangene, nicht unabhängig anfahrbare Stellplätze sowie Zufahrten und der Stauraum vor Garagen und überdachten Stellplätzen (Carport) können **nicht** auf o.g. Mindestanzahl von Stellplatz angerechnet werden.

## 2.7 Anlagen zum Sammeln, Verwenden oder Versickern von Niederschlagswasser

(§ 74 Abs. 3 Nr. 2 LBO)

### a) Retentions- / Pufferzisternen

Je Baugrundstück ist eine Zisterne mit einem Volumen von mind. 2,0 m<sup>3</sup> je 100 m<sup>2</sup> nicht extensiv begrünter Dachfläche (Substratdicke mind. 12 cm) mit einem gedrosselten, permanent offenen Abfluss zur Zwangsentleerung von 0,15 – 0,20 l/s je 100 m<sup>2</sup> abflusswirksamer Fläche herzustellen, welcher an die öffentliche Kanalisation anzuschließen oder auf dem Grundstück selbst breitflächig über eine belebte Bodenschicht zu versickern ist.

### b) Dauerstauzisternen

Für das Nutzungsvolumen (Dauerstau für häusliche Nutzungen, Gartenbewässerung etc.) ist zusätzlich zu o.g. Retentionszisternen mind. ein Volumen von 1,0 m<sup>3</sup> je 150 m<sup>2</sup> Grundstücksfläche vorzusehen.

*Hinweis: Es wird empfohlen Kombizisternen zu verbauen, welche im unteren, tieferliegenden Teil ein entsprechendes Dauerstauvolumen für die häusliche Nutzung / Gartenbewässerung aufweisen und darüber im oberen Teil das temporäre Stauvolumen vorhalten, welches nach einem Regen durch den ständig offen zu haltenden, gedrosselten Ablauf langsam entleert und somit beim nächsten stärkeren Regenereignis zur Entlastung des Kanalnetzes wieder zeitweise angestaut wird.*

## Ausfertigungsvermerk

Aufgestellt und ausgefertigt

Wört, den \_\_.\_\_.2023

---

Thomas Saur, Bürgermeister

### **3 Nachrichtliche Übernahme / Hinweise**

#### **3.1 Ordnungswidrigkeiten**

Ordnungswidrig handelt, wer den örtlichen Bauvorschriften dieser Satzung vorsätzlich oder fahrlässig zuwiderhandelt. Zuwiderhandlungen gegen die örtlichen Bauvorschriften können gem. § 75 Abs. 3 Nr. 2 und Abs. 4 LBO als Ordnungswidrigkeit mit einer Geldbuße bis zu 100.000 Euro geahndet werden.

#### **3.2 Duldungspflicht**

Die Grundstückseigentümer haben nach § 126 BauGB die Anbringung von Straßenbeleuchtungseinrichtungen und Verkehrsschildern zu dulden.

Aus den ggf. im Lageplan eingezeichneten Böschungen entlang der Verkehrsflächen kann der Höhenunterschied zwischen der geplanten Verkehrsfläche und dem bestehenden Gelände der angrenzenden Grundstücke abgeschätzt werden.

I.d.R. verbleibt ein Seitenstreifen von ca. 0,5 m horizontal und die Böschungen werden mit einer Neigung von bis zu 1:2 hergestellt.

Die unabdingbar notwendigen unterirdischen Betonstützen für die Randsteine / Rabattenplatten entlang der Verkehrsflächen ragen i.d.R. bis zu einer Breite von ca. 0,25 m und einer Tiefe von ca. 0,5 m in die angrenzenden Grundstücke.

#### **3.3 Baumpflanzungen**

Hinsichtlich geplanter Baumpflanzungen ist das "Merkblatt über Baumstandorte und unterirdische Ver- und Entsorgungsanlagen" der Forschungsgesellschaft für Straßen- und Verkehrswesen, Ausgabe 1989; insbesondere Abschnitt 3, zu beachten. Durch Baumpflanzungen darf der Betrieb, Bau, Unterhaltung und Erweiterung von unterirdischen Ver- und Entsorgungsleitungen nicht gefährdet oder beeinträchtigt werden.

#### **3.4 Artenschutz**

Gemäß § 39 BNatSchG sind in der Zeit zwischen 01. März und 30. September an den im BNatSchG erfassten Bäumen und Gehölzen wesentliche Eingriffe oder Fällungen verboten.

Hecken, lebende Zäune, Gebüsche und andere Gehölze dürfen zwischen dem 01. März. bis einschließlich 30. September nicht abgeschnitten, auf Stock gesetzt oder beseitigt werden. Davon ausgeschlossen sind Bäume auf gärtnerisch genutzter Grundfläche, sofern eine artenschutzrechtliche Überprüfung sichergestellt hat, dass keine Individuen, Fortpflanzungs- oder Ruhestätten besonders geschützter Tiere (z.B. Fledermäuse, Vögel oder holzbewohnende Käfer etc.) betroffen sind.

Andernfalls droht das Eintreten eines artenschutzrechtlichen Verbotstatbestands.

Vor einer Fällungen von bestehenden Bäumen sind diese stets auf vorhandene Habitatpotentiale (Astlöcher, Baumspalten etc.) und das Vorkommen von evtl. dort lebenden Tieren (Vögel, Fledermäuse, Insekten etc.) hin zu überprüfen und bei einem positiven Befund entsprechend geeignete Sicherungs- / Schutzmaßnahmen zu ergreifen bzw. der Eingriff ist bis zum Verlassen der Tiere zu verschieben.

Bei Lichtschächten, Kellertreppen, Regenfallrohren und Lüftungsrohren o. ä. werden entsprechende Vorkehrungen zum Schutz für Insekten, Amphibien und andere Kleintie-

re sowie an großflächigen Glas- und Fensterflächen zur Gefahrenabwehr für Vögel und Fledermäuse empfohlen.

Werden bei Abbruch- oder Bauarbeiten Fledermäuse entdeckt oder verletzt, sollte die Arbeitsgemeinschaft Fledermausschutz Baden-Württemberg e.V. ([www.agf-bw.de](http://www.agf-bw.de)) kontaktiert werden. Die AG Fledermausschutz stellt unter dieser Adresse ein Notteléfono und weitere Information für den Umgang mit aufgefundenen oder verletzten Fledermäusen zur Verfügung.

### **3.5 Baugrund**

Den privaten Bauherren wird die Erstellung einer objektbezogene Baugrunduntersuchung nach DIN EN 1997-2 bzw. DIN 4020 sowie eine Baugrubenabnahme durch ein privates Ingenieurbüro empfohlen.

### **3.6 Bodenschutz**

Auf die Pflicht zur Beachtung der Bestimmungen des Landes- Bodenschutz- und Altlastengesetzes (LBodSchAG) wird hingewiesen.

Anfallender humoser Oberboden ist vor Vernichtung und Vergeudung zu schützen und vor Beginn der Arbeiten abzutragen und einer Wiederverwertung zuzuführen.

Sollten bei der Durchführung von Bodenarbeiten geruchliche und / oder sichtbare Auffälligkeiten bemerkt werden, die auf Bodenverunreinigungen hinweisen, ist der Geschäftsbereich Wasserwirtschaft (Ostalbkreis) beim Landratsamt unverzüglich zu verständigen.

Bei allen Baumaßnahmen sind der natürliche Oberboden sowie der kulturfähige Unterboden gemäß DIN 18915 zu sichern. Humoser Oberboden (Mutterboden) und Unterboden sind getrennt auszubauen, in nutzbarem Zustand zu erhalten, vorrangig einer Wiederverwendung zuzuführen und bis dahin getrennt zu lagern. Bevorzugt sind die Oberböden auf den Baugrundstücken zwischenzulagern und dort im Rahmen der Geländeaußengestaltung wieder einzubauen. Dadurch wird eine Verschlechterung, Verbringung und ggf. Entsorgung der hochwertigen Böden vermieden.

Die anfallenden Erdaushubmassen, insbesondere aus einem Tiefgaragenaushub, sind vorrangig im Plangebiet zu belassen (z.B. Unterbodenmaterial aus Baugrubenaushub als Aufschüttungsmaterial verwenden). Sofern das anfallende Bodenmaterial nicht an Ort und Stelle wiedereingebaut werden kann, ist es in einem nutzbaren Zustand zu erhalten und einer geordneten Wiederverwertung zuzuführen.

Als Bodenlager sind ordnungsgemäße Mieten (getrennt noch Ober- und Unterboden) vorzusehen, die den Erhalt der Bodenfunktionen nach § 1 BBodSchG gewährleisten (Schütthöhe max. 2 m, Schutz vor Vernässung etc.).

Als Aufschüttungsmaterial dürfen kein belastetes Bodenmaterial und kein Oberboden verwendet werden.

Im Sinne des vorsorgenden Bodenschutzes sind anfallende Baustellenabfälle (z.B. Folien, Farben, u.a.) und nichtmineralischer Bauschutt ordnungsgemäß zu entsorgen und dürfen nicht als An- bzw. Auffüllmaterial (Mulden, Baugrube, Arbeitsgraben etc.) benutzt werden (§§ 3 und 4 AbfG). Mineralischer Bauschutt ist einer Wiederverwertung zuzuführen.



ren (Recycling).

Auch in un bebauten Bereichen darf keine Vermischung des Bodens mit Bauschutt und Abfall stattfinden.

### 3.7 Denkmalschutz

Sollten bei der Durchführung vorgesehener Erdarbeiten archäologische Funde oder Befunde entdeckt werden, sind gemäß § 20 DSchG Denkmalbehörde(n) oder Gemeinde umgehend zu benachrichtigen. Archäologische Funde (Steinwerkzeuge, Metallteile, Keramikreste, Knochen, etc.) oder Befunde (Gräber, Mauerreste, Brandschichten, bzw. auffällige Erdverfärbungen) sind bis zum Ablauf des vierten Werktages nach der Anzeige in unverändertem Zustand zu erhalten, sofern nicht die Denkmalschutzbehörde oder das Regierungspräsidium Stuttgart (Referat 84.2 – Operative Archäologie) mit einer Verkürzung der Frist einverstanden ist.

Auf die Ahndung von Ordnungswidrigkeiten (§ 27 DSchG) wird hingewiesen.

Bei der Sicherung und Dokumentation archäologischer Substanz ist zumindest mit kurzfristigen Leerzeiten im Bauablauf zu rechnen.

Auf mögliche Kostentragungspflichten von Investoren und Bauherren für eventuell notwendige Sondierungsmaßnahmen und Rettungsgrabungen, bzw. baubegleitende Befundaufnahmen wird vorsorglich hingewiesen.

### 3.8 Grundwasser

Sofern bei einem Bauvorhaben damit gerechnet werden muss, dass Grundwasser freigelegt wird, sollte der Baugrund bis unter die geplante Bauwerksohle durch einen Sachverständigen hydrogeologisch erkundet werden.

Für die Baugrunderkundung ist eine wasserrechtliche Erlaubnis erforderlich. Diese ist beim Landratsamt, Amt für Boden- und Grundwasserschutz, frühzeitig zu beantragen. Die Erkundungsergebnisse können dann bei der Planung und Durchführung der Baumaßnahme angemessen berücksichtigt werden. Verzögerungen im Bauablauf durch unerwartete Grundwasserfreilegungen können so ausgeschlossen werden.

Sollte im Zuge der Bauarbeiten Grundwasser erschlossen werden (wassergesättigter Bereich), so ist dieser Aufschluss unverzüglich beim Landratsamt, Amt für Umweltschutz, anzuzeigen. Die Arbeiten, die zur Erschließung geführt haben, sind einstweilen einzustellen (§ 49 Abs. 1 und 3 Wasserhaushaltsgesetz WHG i. V. m. § 43 Abs. 6 Wassergesetz WG für Baden-Württemberg).

Jede Grundwasserhaltung im Zuge einer Baumaßnahme (Entnahme, Zutageförderung, Absenkung oder Umleitung von Grundwasser) stellt eine Benutzung des Grundwassers dar und bedarf unabhängig von der Wassermenge und der Entnahmedauer der behördlichen Zulassung. Diese ist beim Landratsamt, Amt für Wasser- und Bodenschutz, zu beantragen.

Unterhalb des höchsten Grundwasserspiegels sind Drainagen zur dauerhaften Regulierung des Grundwassers nach Abschluss der Bauarbeiten mit dauernder Ableitung / Absenkung des Grundwassers nicht zulässig (§ 9 WHG).

Gestattet sind Dränagen nur zur vorübergehenden Ableitung von Stau- und Sickerwasser in schwach durchlässigen Böden gemäß DIN 4095 (Bauwerksdränagen). Außerdem werden Sicherheitsdränagen zur Ableitung von Grundwasser bei außergewöhnlich hohen Grundwasserständen zugelassen, sofern die Dränagen nicht tiefer als der Bemessungswasserstand verlegt werden. Der jeweilige Bemessungswasserstand ist durch ei-

nen Sachverständigen zu ermitteln und dem Landratsamt zur Bestätigung vorzulegen. Alle Dränagesysteme müssen rückstausicher gegen Regen- und Abwasserleitungen bzw. einem Vorfluter ausgeführt werden.

Bauwerksteile im Grundwasser- und Grundwasserschwankungsbereich (unterhalb des Bemessungswasserstandes) müssen auftriebssicher und wasserdicht nach DIN 18195, Teil 6, Abschnitt 8 oder als weiße Wanne sowie grundwasserum- und grundwasserunterläufig hergestellt werden.

Bei der Errichtung des Bauwerkes einschließlich vorgesehener Außenschutzmaßnahmen sind nur solche Materialien zu verwenden, die keine grundwasserschädlichen auswasch- oder auslaugbaren Bestandteile enthalten.

Das Einbringen von Stoffen in das Grundwasser stellt eine Benutzung eines Gewässers dar (§ 9 Abs. 1 Nr. 4 WHG) und bedarf einer wasserrechtlichen Erlaubnis nach § 8 Abs. 1 WHG.

Bei der Verlegung von Rohrleitungen ist zu gewährleisten, dass keine Längsläufigkeiten von Grundwasser im Kiesbett entstehen können. Dazu sind Sperrriegel aus Beton oder bindigem Material einzubauen, die auf gewachsenem Untergrund gegründet werden und bis zum höchsten erwarteten Grundwasserstand reichen müssen.

Tiefgaragen sind so herzustellen, dass ein Versickern von Flüssigkeiten in den Untergrund, die von den dort parkenden Kraftfahrzeugen abtropfen, ausgeschlossen ist.

### **3.9 Niederschlagswasserbeseitigung / Regenwasserbewirtschaftung**

Gemäß § 55, Abs. 2 des Wasserhaushaltsgesetzes soll Niederschlagswasser ortsnah versickert, verrieselt oder direkt oder über eine Kanalisation ohne Vermischung mit Schmutzwasser in ein Gewässer eingeleitet werden, soweit dem weder wasserrechtliche noch sonstige öffentlich-rechtliche Vorschriften noch wasserwirtschaftliche Belange entgegenstehen.

Maßgebend hierzu ist die Verordnung des UVM über die dezentrale Beseitigung von Niederschlagswasser vom 22.03.1999.

Niederschlagswasser wird schadlos beseitigt, wenn es flächenhaft oder in Mulden auf mindestens 30 cm mächtigen bewachsenen Boden in das Grundwasser versickert wird. Für eine dezentrale Versickerung sind i. d. Regel mind. 10 % der angeschlossenen abflusswirksamen Flächen erforderlich. Die Versickerungsmulde sollte ggfs. über einen Notüberlauf zur schadlosen Ableitung des Niederschlagswassers zur örtlichen Kanalisation verfügen.

Der Abstand zum höchsten Grundwasserstand muss dabei mindestens 1 Meter betragen.

Das Versickern von Niederschlagswasser in unterirdischen Anlagen bedarf einer wasserrechtlichen Erlaubnis.

Niederschlagswasser darf nach § 1 der o.g. Verordnung erlaubnisfrei versickert oder als Gemeingebrauch in ein oberirdisches Gewässer eingeleitet werden wenn es von folgenden Flächen bis max. 1.200 m<sup>2</sup> stammt:

- Dachflächen, mit Ausnahme von Dachflächen in Gewerbegebieten und Industriegebieten sowie Sondergebieten mit vergleichbaren Nutzungen (bis 1.200 m<sup>2</sup>),
- befestigten Grundstücksflächen, mit Ausnahme von gewerblich, handwerklich und industriell genutzten Flächen,

- öffentlichen Straßen, die als Ortsstraßen der Erschließung von Wohngebieten dienen, und öffentlichen Straßen außerhalb der geschlossenen Ortslage mit Ausnahme der Fahrbahnen und Parkplätze von mehr als 2-streifigen Straßen.
- beschränkt öffentlichen Wegen und Geh- und Radwegen, die Bestandteil einer öffentlichen Straße sind.

Es wird empfohlen, zunächst den vorhandenen Untergrund auf seine Versickerungsfähigkeit hin zu untersuchen.

PKW-Stellplätze sollten wasserdurchlässig gestaltet werden. Das kann auch für Bereiche gelten, auf denen unbelastetes Niederschlagswasser anfällt.

Es wird empfohlen, alle bestehenden flach geneigten Dächer, die zur Sanierung anstehen, zu begrünen.

In festgesetzten und vorläufig gesicherten Überschwemmungsgebieten sind die Anforderungen der Verordnung über Anlagen zum Umgang mit wassergefährdenden Stoffen (AwSV-Bundesverordnung) zu beachten.

In Wasserschutzgebieten sind die Auflagen der jeweiligen Schutzgebietsverordnung zu beachten.

### 3.10 Dachbegrünungen

Begrünte Dächer speichern Regenwasser (bis zu 80 %) und verdunsten es langsam wieder. Das entlastet Kläranlagen und sorgt für ein ausgeglicheneres Klima.

Sie produzieren Sauerstoff, filtern verschmutzte Luft, absorbieren Strahlung und verbessern dadurch insgesamt das Klima.

Sie wirken temperaturnausgleichend durch Wärmedämmung, dämpfen Lärm und schützen das Dach vor Witterungseinflüssen und mechanischen Verschleiß.

Während Kiesdächer und schwarze Bitumenpappe sich im Sommer auf bis über 80 °C aufheizen und im Winter bis über – 20°C abkühlen, betragen die maximalen Temperaturen bei bepflanzten Dächern nur etwa 0° – 25 °C. Die jährliche Temperaturschwankung beträgt somit ungefähr 100 Grad bei unbegrüntem und nur etwa 30 Grad bei begrüntem Dächern.

Dazu liegt der Abflussbeiwert von begrüntem Dächern mit einer Substratschicht ab 10 cm gegenüber unbegrüntem Dächern (Ziegel, Dachpappe, Metall etc.) bei nur rund 1/3 der Regenmenge.

#### a) Ökologische Vorteile:

- sie verbessern die kleinklimatischen Verhältnisse (Abmilderung von Temperaturextremen im Jahresverlauf, Verbesserung der Luftqualität durch Bindung und Filterung von Luftverunreinigungen, Erhöhung der Verdunstung)
- sie speichern Regenwasser, reduzieren Niederschlagsabflussspitzen und führen zu einer zeitverzögerten Abgabe an die Kanalisation
- sie sind Standorte für zahlreiche Pflanzen
- sie sind Nahrungs-, Brut- und Ruheplatz für zahlreiche Tiere
- sie dämpfen Geräusche und Lärm
- sie verbessern das Arbeits- und Wohnumfeld des Menschen (Wohlfahrtswirkung)

#### b) bautechnische Vorteile:

- Verlängerung der Lebensdauer von Dächern (UV- und Temperatureinfluss)
- Verbesserung der Wärmedämmung im Winter
- geringere Innentemperaturen in den Gebäuden im Sommer

c) zusätzlicher Nutzen:

- Verbesserung der Effizienz von Photovoltaikanlagen (hoher Leistungsgrad bleibt durch Kühlwirkung der Gründächer erhalten)
- Erhöhung der Wirtschaftlichkeit von Klimaanlage auf Dachflächen wegen der geringeren Aufheizung der Umgebungsflächen
- Anerkennung als ökologische und artenschutzrechtliche Ausgleichs- und Ersatzmaßnahme möglich

d) mögliche Nachteile:

- erhöhte technische Anforderungen und damit auch höhere Kosten bei bestimmten Dächern (z. B. bei großen freitragenden Dächern)
- geringfügig erhöhter Verfahrensaufwand (Beratung, Bauantrag, Kontrolle)
- Kunststoff-Folien (Durchwurzelungsschutz) erforderlich
- erhöhter Pflegeaufwand

### **3.11 Zisternen / Brauchwasseranlagen**

Bei der Nutzung von Zisternenwasser im häuslichen Bereich muss das DVGW Arbeitsblatt W 555 des § 13 Abs. 3 und § 17 der Trinkwasserverordnung beachtet werden. Auf die Anzeigepflicht von Zisternen und Brauchwasseranlagen wird hingewiesen. Auf das Merkblatt des Landratsamtes Rems - Murr - Kreises "Speicherung von Regenwasser für Brauchwasserzwecke" wird hingewiesen.

### **3.12 Wasserversorgung**

Wasserversorgungsanlagen sind gemäß § 44 Abs. 4 WG nach den allgemein anerkannten Regeln der Technik zu errichten, zu unterhalten und zu betreiben.

### **3.13 Wärmepumpen, Klima-, Kühl- und Lüftungsgeräte**

Zur Vorbeugung von Lärmbeschwerden, die von stationären Geräten wie Klima-, Kühl-, Lüftungsgeräte, Luft-Wärme-Pumpen und Mini-Blockheizkraftwerke oder deren nach außen gerichtete Komponenten ausgehen, wird auf die Einhaltung der Grundsätze des „Leitfaden für die Verbesserung des Schutzes gegen Lärm bei stationären Geräten“, der Bund / Länder-Arbeitsgemeinschaft für Immissionsschutz, hingewiesen.

Die in Tabelle 1 des Leitfadens genannten Abstände zu maßgeblichen Immissionsorten sind einzuhalten.

### **3.14 Baulärm**

Bei der Bauausführung ist die Allgemeine Verwaltungsvorschrift zum Schutz gegen Baulärm – Geräuschimmissionen – (AVV Baulärm) und die dort unter 3.1. festgesetzten Immissionsrichtwerte zu beachten und einzuhalten.

### **3.15 Bauliche Sicherungsmaßnahmen gegen Naturgewalten**

Aufgrund der topographischen Gegebenheiten durch die Neigung der unbebauten freien Feldlage zum Baugebiet hin, in Verbindung einem großen Einzugsbereich, ist bei Starkregenereignissen, Schneeschmelzen etc. mit eindringendem Niederschlags- und ansteigendem Grundwasser zu rechnen.

Bei der Bebauung sind daher besondere Vorkehrungen gegen äußere Einwirkungen oder bauliche Eigensicherungsmaßnahmen gegen Naturgewalten (hier Grund- und Oberflächenwasser) erforderlich.

Empfohlen werden u.a. wasserdichte und überflutungssichere Keller (inkl. Abgänge, Lichtschächte, Lüftungen etc.) sowie ggf. Geländemodellierung auf den Baugrundstücken zum Fernhalten / Vorbeileiten von Oberflächenwasser am Gebäude oder Anhebung der Erdgeschossfußbodenhöhe über das abflussrelevante umliegende Gelände.

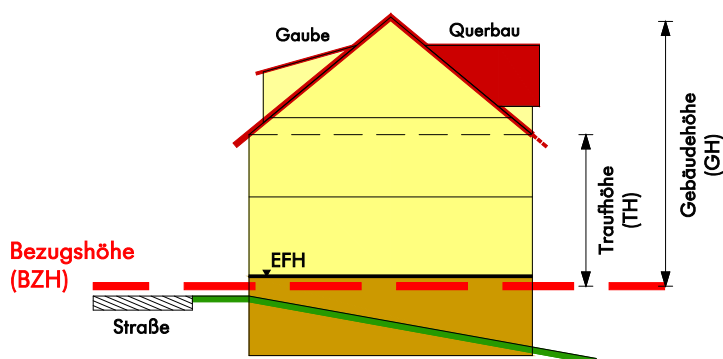
## 4 Anlagen

### 4.1 Gebäudeschnitt (Muster)

Musterschnitt zur Erläuterung der Festsetzungen

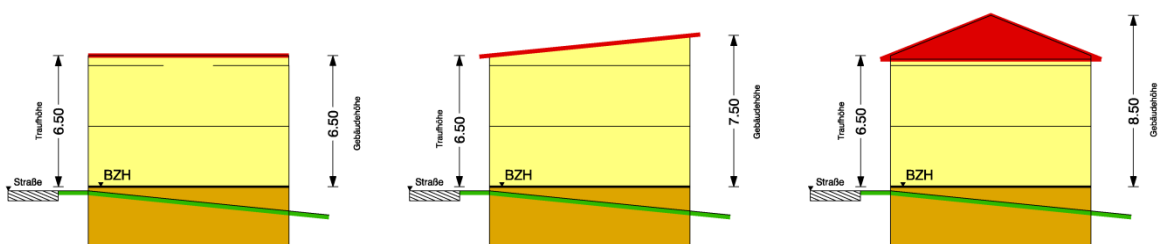
#### a) Gebäude allgemein

Bezugshöhe (BZH) / Trauf- (TH) und Gebäudehöhe (GH)



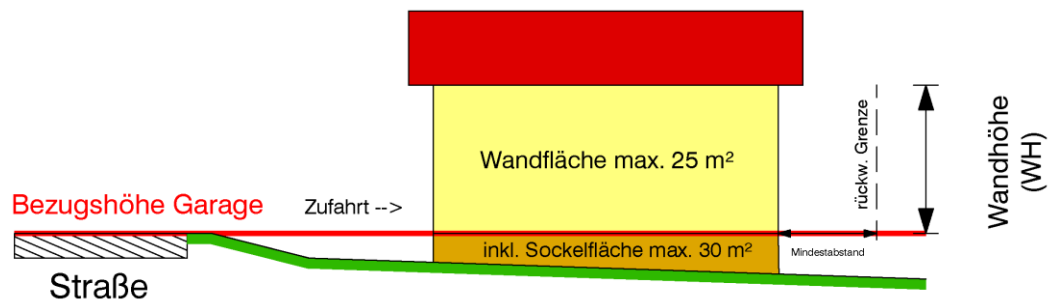
#### b) Sonstige Dachformen

Bezugshöhe (BZH) / Trauf- (TH) und Gebäudehöhe (GH)



c) Grenzbebauungen

Bezugshöhe Garage / Wandhöhe und Wandfläche



## 4.2 Pflanzlisten

### Pflanzliste 1

Empfohlene Mindestqualität: Hochstämme aus extra weitem Stand, 3 x verpflanzt mit Ballen 16-18 cm. Bei der Pflanzung von Obstbäumen sollen ausschließlich Hochstämme (Kronenansatz > 180 cm) mit starkwüchsigen Unterlagen verwendet werden.

Bei der Auswahl für die nachfolgende Auflistung wurden berücksichtigt: Pflegeextensität, geringe Anfälligkeit, geringe Holzfrostopfindlichkeit und regional bedeutsame, bewährte Sorten.

#### **Laubbäume:**

- Acer campestre	Feldahorn	- Acer platanoides	Spitzahorn
- Acer pseudoplatanus	Bergahorn	- Carpinus betulus	Hainbuche
- Fagus sylvatica	Rotbuche	- Fraxinus excelsior	Esche
- Prunus avium	Vogelkirsche	- Quercus robur	Stieleiche
- Sorbus aria	Mehlbeere	- Tilia platyphyllos	Sommerlinde

#### **Äpfel:**

- Bohnapfel	- Gehrers Rambour	- Berner Rosenapfel	- Hauxapfel
- Welschisner	- Boskoop	- Josef Musch	- Jakob Fischer
- Salemer Klosterapfel	- Schöner aus Nordhausen	- Teuringer Rambour	- Kumpfenapfel
- Efringer Kurzstiel	- Gelber Bellefleur	- Gelber Berlepsch	
- Spätblühender Wintertaffelapfel		- Grahams Jubiläumsapfel	

#### **Birnen:**

- Gelbmöstler	- Schweizer Wasserbirne	- Mollenbusch	- Palmischbirne
- Grüne Jagdbirne	- Oberösterreichischer Weinbirne		

#### **Kirschen:**

- Glemser	- Große Schwarze Knorpel	- Büttners Rote Knorpelkirsche	
-----------	--------------------------	--------------------------------	--

#### **Zwetschgen und Pflaumen:**

- Hauszwetschge	- Große Grüne Reneklode	- Nancy-Mirabelle	Mirabelle aus Metz
- Hafer- oder Gebirgszwetschge			

#### **Nüsse:**

- Walnuß

### Pflanzliste 2

Bei der Auswahl für die nachfolgende Auflistung wurden berücksichtigt: Pflegeextensität, geringe Anfälligkeit, geringe Holzfrostopfindlichkeit und Regional bedeutsame, bewährte Sorten.

#### **Straucharten:**

2 x verpflanzt, Höhe 100 – 150 cm

- Cornus sanguinea	Hartriegel	- Corylus avellana	Haselnuß
- Crataegus laevigata	Zweiggriffliger Weißdorn	- Crataegus monogyna	Eingrifflicher Weißdorn
- Euonymus europaea	Pfaffenhütchen	- Ligustrum vulgare	Liguster
- Lonicera xylosteum	Heckenkirsche	- Prunus spinosa	Schlehe
- Rosa canina	Hundsrose	- Viburnum opulus)	Gemeiner Schneeball
- Viburnum lantana	Wollige Schneeball	- Sambucus nigra	Schwarze Holunder
- Rosa rubiginosa	Wein-Rose	- Rosa tomentosa	Filz-Rose
- Cornus sanguinea	Roter Hartriegel	- Rhamnus cathartica	Purgier-Kreuzdorn
- Cornus mas	Kornelkirsche	- Amelanchier	Felsenbirnen